





Zeichenerklärung:

-  vorh. Grabenverrohrung
-  Bebauungspiangrenze
-  Lärmschutzwall

3			
2			
1			
Nr.	Art der Änderung	Datum	bearbeitet

Planverfasser:



**Ingenieure + Planer**  
 Infrastruktur und Stadtentwicklung  
 GmbH & Co. KG  
 Osnabrück 0541 94003-0 | Bersenbrück 05439 6093-0  
[www.ibtweb.de](http://www.ibtweb.de)

Projekt-Nr.: 203.149  
 bearb.: Ge/Pt  
 geprüft: Kn/Ba  
 Osnabrück, den 23.05.2024

Bauherr:



**Gemeinde Bad Laer**  
 Landkreis Osnabrück

Glandorfer Straße 5  
 49196 Bad Laer  
 Tel.: 05424 2911-0  
 Fax: 05424 2911-19  
 E-Mail: [rathaus@badlaer.de](mailto:rathaus@badlaer.de)  
[www.bad-laer.de](http://www.bad-laer.de)

## Wasserwirtschaftliche Voruntersuchung

B-Plan Nr. 357 „Glandorfer Straße/Südring“

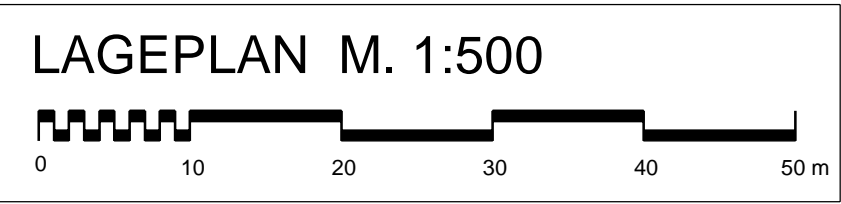
## Übersichtsplan

Anlage: 1	Blatt-Nr.: 1/1	Ausfertigung:	Maßstab: 1: 5000	System: ETRS89
--------------	-------------------	---------------	---------------------	-------------------




- Bestand:**
- Einfahrt
  - Eingang
  - Baum
  - Schachtdeckel (rund)
  - Straßenablauf
  - Wasserschieber
  - Hydrant
  - Gasschieber
  - Kabelkasten OI
  - Kabelkasten UI
  - Holzmast
  - Stahlrohrmast
  - Höhenhilfspunkt
  - Bank
- Zeichenerklärung**
- Straßenbeleuchtung
  - Ampel
  - Höhen
  - Mauer
  - Zaun
  - Hecke
  - Quermeigung
  - Einfahrten
  - Höhenlinien
  - skizzenhafte Darstellung
  - Verrohrung
  - skizzenhafte Darstellung
  - Gaben
  - Schmutzwasserkanal
  - Schmutzwasserdruckleitung
  - Regenwasserkanal
  - SW-Schacht
  - RW-Schacht
  - Bohransatzpunkte
- Planung:**
- Nr. des Einzugsgebietes
  - Größe in ha
  - Befestigungsgrad in %
  - Einzugsgebietsgrenze
  - gepl. Garage
  - Baugrenze
  - Bebauungsplangrenze

**Topographie**  
**Vermessung:**  
 terrestrisch  
 ikt St 2023-03  
 Festpunktbestimmung: GNSS  
 Lagesystem: ETRS89  
 Höhensystem: NHN (DHHN 2016)  
**Kartengrundlage**  
 Stand: 2022-10



3			
2			
1			
Nr.	Art der Änderung	Datum	bearbeitet

Planverfasser:



**Ingenieure + Planer**  
 Infrastruktur und Stadtentwicklung  
 GmbH & Co. KG  
 Osnabrück 0541 94003-0 | Bersenbrück 05439 6093-0  
 www.ibtweb.de

Projekt-Nr.: 203.149  
 bearb.: Ge/Pt  
 geprüft: Kn/Ba  
 Osnabrück, den 23.05.2024

Bauherr:



**Gemeinde Bad Laer**  
 Landkreis Osnabrück

Glandorfer Straße 5  
 49196 Bad Laer  
 Tel.: 05424 2911-0  
 Fax: 05424 2911-19  
 E-Mail: rathaus@badlaer.de  
 www.bad-laer.de

**Wasserwirtschaftliche Voruntersuchung**

B-Plan Nr. 357 „Glandorfer Straße/Südring“

**Lageplan**

Anlage: 2	Blatt-Nr.: 1/1	Ausfertigung:	Maßstab: 1: 500	System: ETRS89
--------------	-------------------	---------------	--------------------	-------------------